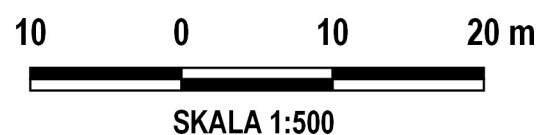




GMINA OZIMEK

MIEJSCOWY PLAN ZAGOSPODAROWANIA PRZESTRZENNEGO W MIEŚCIE OZIMEK



LEGENDA:

Oznaczenia graficzne będące obowiązującymi ustaleniami planu:

GRANICA OBSZARU OBJĘTEGO MIEJSCOWYM PLANEM ZAGOSPODAROWANIA PRZESTRZENNEGO

LINIA ROZGRANICZAJĄCA TERENY O RÓŻNYM PRZEZNACZENIU LUB RÓŻNYCH ZASADACH ZAGOSPODAROWANIA

NIEPRZEKRACZALNA LINIA ZABUDOWY

Obszary szczególnego zagrożenia powodzią:

OBSZARY NA KTÓRYCH PRAWDOPODOBIENSTWO WYSTĄPIENIA POWODZI JEST WYSOKIE I WYNOSI 10%

OBSZARY NA KTÓRYCH PRAWDOPODOBIENSTWO WYSTĄPIENIA POWODZI JEST ŚREDNIE I WYNOSI 1%

Literowe i barwne oznaczenia graficzne dotyczące przeznaczenia terenów:

U TEREN USŁUG

Oznaczenia informacyjne:

6 LINIE WYMIAROWANIA (WYMIAR PODANY W METRACH)

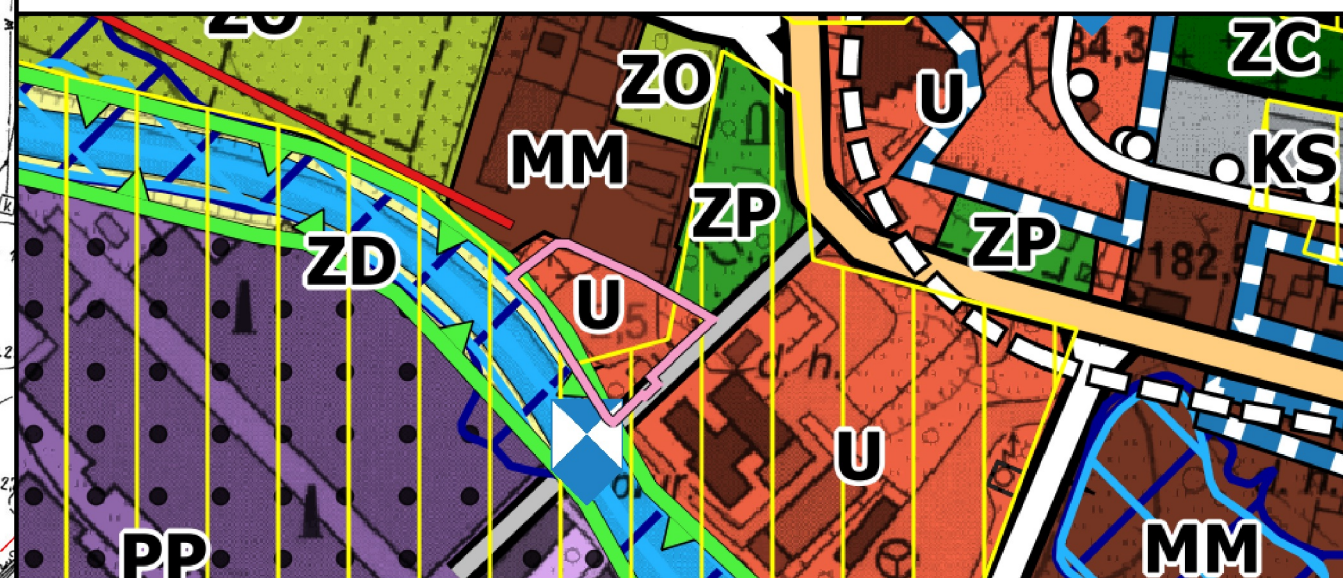
Symbole i oznaczenia graficzne dotyczące przeznaczenia terenów:

1U PRZEZNACZENIE TERENU

1U NUMER TERENU

Załącznik 2 do Uchwały Nr
Rady Miejskiej w Ozimku
z dnia 2023 r.

WYRYS ZE STUDYUM UWARUNKOWAŃ I KIERUNKÓW
ZAGOSPODAROWANIA PRZESTRZENNEGO GMINY OZIMEK
(UCHWAŁA NR XLII/382/22 RADY MIEJSKIEJ W OZIMKU Z DNIA 31 STYCZNIA 2022 r.)



OBSZAR OBJĘTY UCHWAŁĄ W SPRAWIE PRZYSTAPIENIA DO SPORZĄDZENIA MIEJSCOWEGO PLANU ZAGOSPODAROWANIA PRZESTRZENNEGO

LEGENDA

KIERUNKI ROZWOJU UKŁADU KOMUNIKACYJNEGO

DW463 DROGA WOJEWÓDZKA NR 463

DROGI GMINNE

STREFY OCHRONNE

STREFY OCHRONY SANITARNEJ OD CMENTARZY

OBSZARY PROBLEMOWE

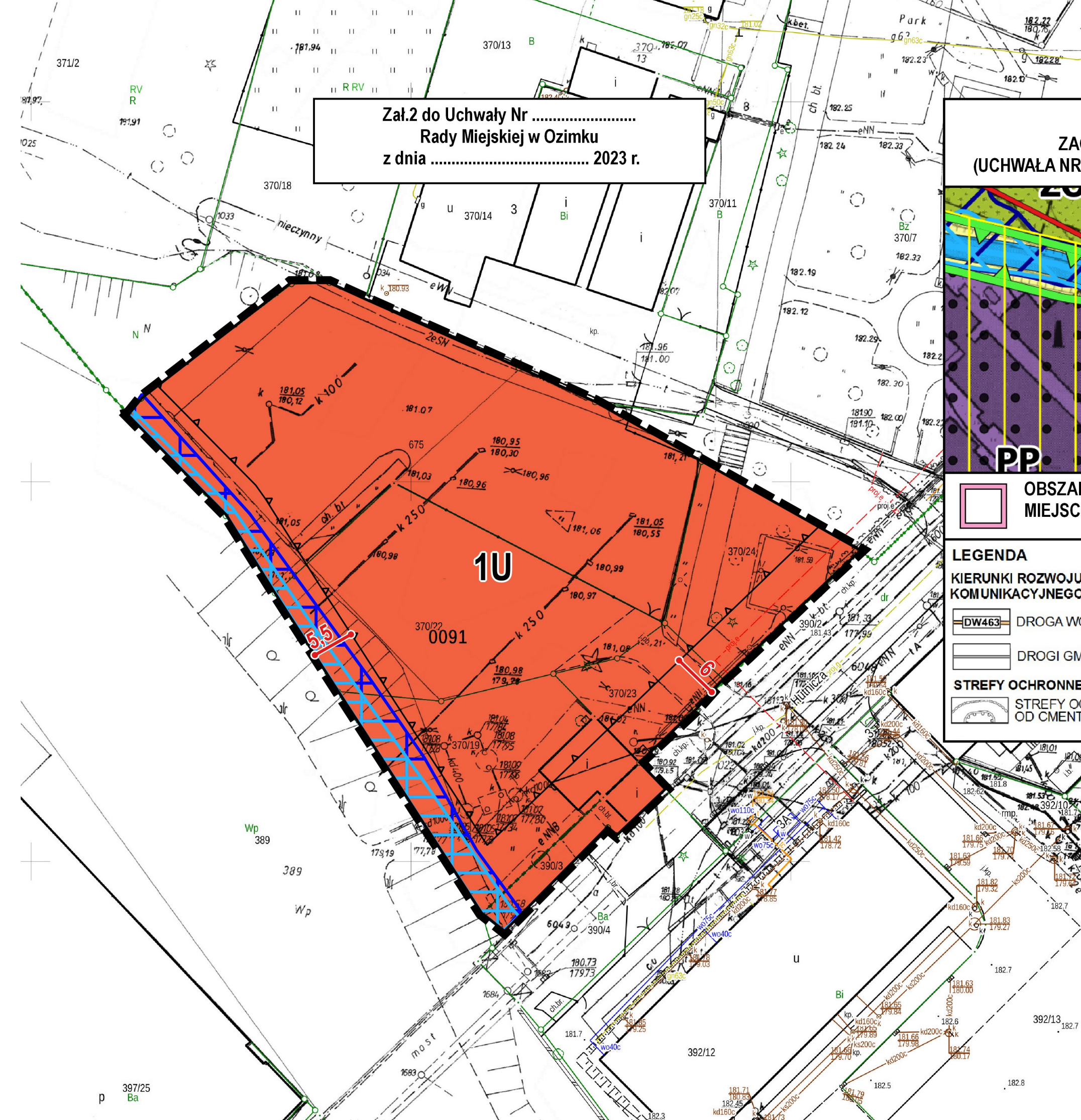
OBSZARY WYMAGAJĄCE REWITALIZACJI

KIERUNKI OCHRONY DZIEDZICTWA KULTUROWEGO

STREFA B - POŚREDNIEJ KONSERWATORSKIEJ

PRZEZNACZENIE TERENÓW

U TERENY ZABUDOWY USŁUGOWEJ



Układ współrzędnych płaskich prostokątnych
PL-2000 Strefa 6 EPSG: 2177
Rysunek planu sporządzono na mapie zasadniczej:
licencja nr GK.6642.868.2022.RG_1609_P
z dnia 21 kwietnia 2022 r.